

## LOCALIZAÇÃO

Localizado no coração da América do Sul, o Município de Chapada dos Guimarães possui um território com geologia rica conhecida desde o século XIX.

## Realização

SECRETARIA  
MUNICIPAL DE  
TURISMO, CULTURA  
E MEIO AMBIENTE



CHAPADA  
DOS GUIMARÃES  
PREFEITURA



**COMTUR**  
CONSELHO MUNICIPAL DE TURISMO  
DE CHAPADA DOS GUIMARÃES



GEOPARK  
Chapada dos Guimarães



CIRCUITO DAS  
Águas

## CONTATO



[geoparkchapadadosguimaraes.com](http://geoparkchapadadosguimaraes.com)



[/geoparquechapadamt](https://www.facebook.com/geoparquechapadamt)



[@geoparque.chapadadosguimaraes](https://www.instagram.com/geoparque.chapadadosguimaraes)

Cânion da Cachoeira Vêu de Noiva

# CONHEÇA O TERRITÓRIO



**GEOPARK**  
Chapada dos Guimarães

Pedra do Equilíbrio



# O QUE SÃO GEOPARQUES?

Geoparques são territórios com patrimônios geológicos únicos de importância Internacional, com uma estratégia de desenvolvimento sustentável envolvendo as comunidades locais.



Morro do Cambambe

## QUEM CONSTRÓI O GEOPARQUE?

O Comitê Gestor do Geoparque é formado por representantes da Prefeitura Municipal, líderes de comunidades, representantes de cooperativas, associações, artesãos, produtores locais e de instituições de ensino e pesquisa.




## A GEODIVERSIDADE DO GEOPARQUE

Nos geossítios temos rochas do pré-cambriano ao cenozóico, geomorfologia diversificada (planalto, depressão, escarpas, cânions e morros), província cárstica (cavernas e dolinas) e fósseis de seres marinhos e de dinossauros.

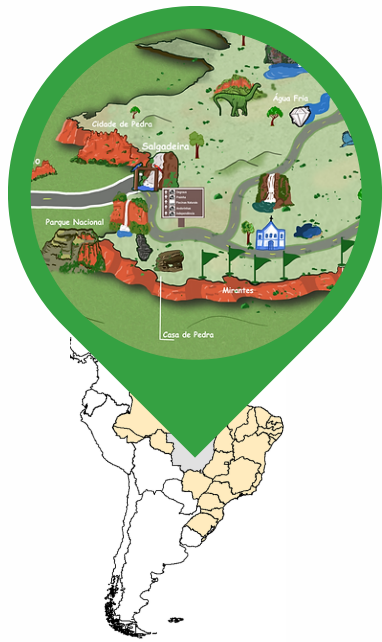


Mirante Morro dos Ventos



Cachoeira Rica





## LOCATION

Located in the heart of South America, the Municipality of Chapada dos Guimarães has a territory with rich geology known since the 19th century.



Véu de Noiva Waterfall Canyon

SECRETARIA  
MUNICIPAL DE  
TURISMO, CULTURA  
E MEIO AMBIENTE




CHAPADA  
DOS GUIMARÃES  
PREFEITURA



**COMTUR**

CONSELHO MUNICIPAL DE TURISMO  
DE CHAPADA DOS GUIMARÃES



GEOPARK  
Chapada dos Guimarães



CIRCUITO DAS  
Águas

## CONTACT



[geoparkchapadadosguimaraes.com](http://geoparkchapadadosguimaraes.com)



[/geoparquechapadamt](https://www.facebook.com/geoparquechapadamt)



[@geoparque.chapadadosguimaraes](https://www.instagram.com/geoparque.chapadadosguimaraes)



**KNOW THE  
TERRITORY**



**GEOPARK**  
Chapada dos Guimarães

Pedra do Equilíbrio



# WHAT ARE GEOPARKS?

Geoparks are territories with unique geological heritage of international importance, with a sustainable development strategy involving local communities.



Morro do Cambambe

## WHO BUILDS THE GEOPARK?

The Geopark Management Committee is made up of representatives from the City Hall, community leaders, representatives of cooperatives, associations, artisans, local producers and teaching and research institutions.




## THE GEODIVERSITY OF THE GEOPARK

In the geosites we have rocks from the Precambrian to the Cenozoic, diverse geomorphology (plateau, depression, escarpments, canyons and hills), karstic province (caves and sinkholes) and fossils of marine beings and dinosaurs



Morro dos Ventos



Cachoeira Rica